



# (Te) Gekke bomenwandeling Antwerpen

Bekijk op mobiel



## Legende



Route



Bezienswaardigheid



Steilheid van beklimming



Steilheid van afdaling

Door BOS+



Lengte: 3.7 km



Stijging: 13 m



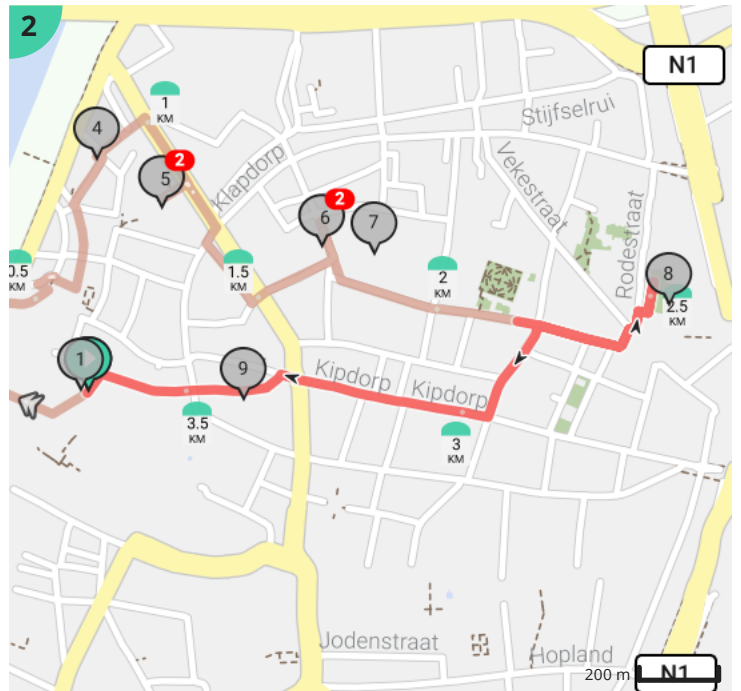
Moeilijkheidsgraad: 4/10
































































Grote Markt, Grote Markt, 2000 Antwerpen, België / Belgique / Belgien



Grote Markt, Grote Markt, 2000 Antwerpen, België / Belgique / Belgien



Totaal	Type	Kaart- nummer	Informatie	Uurrooster 5 km/h	Volgende
0.0 km		1		0 min	70 m
0.01 km		1	Brabo en de bevrijding(sboom)		
0.07 km		1		0 min	209 m
0.28 km		1		3 min	34 m
0.3 km		1	Berken in de kade		
0.31 km		1		3 min	60 m
0.35 km		1	lepen op het steenplein		
0.36 km		1	gekandelaarde lindes		
0.38 km		1		4 min	32 m
0.41 km		1		4 min	31 m
0.44 km		1		5 min	19 m
0.46 km		1	Ga rechtdoor op <b>Palingbrug (Antwerpen)</b>	5 min	65 m
0.52 km		1		6 min	20 m
0.55 km		1	Sla scherp rechts af op <b>Burchtgracht (Antwerpen)</b>	6 min	23 m
0.57 km		1	Rechts afbuigen op <b>Burchtgracht (Antwerpen)</b>	6 min	9 m
0.58 km		1	Sla rechts af op <b>Driehespenstraat (Antwerpen)</b>	6 min	44 m
0.62 km		1	Sla links af op <b>Vleeshouwersstraat (Antwerpen)</b>	7 min	101 m
0.72 km		1	Ga rechtdoor op <b>Veemarkt (Antwerpen)</b>	8 min	42 m
0.77 km		1	Ga rechtdoor op <b>Saucierstraat (Antwerpen)</b>	9 min	6 m
0.77 km		1	Sla rechts af op <b>Gorterstraat (Antwerpen)</b>	9 min	94 m
0.86 km		1	platanen op de koolkaai		
0.87 km		1	Sla links af op <b>Koolkaai (Antwerpen)</b>	10 min	10 m
0.88 km		1	Sla scherp rechts af op <b>Grote Kraaiwijk (Antwerpen)</b>	10 min	52 m
0.93 km		1	Ga rechtdoor op <b>Sint-Paulusplaats (Antwerpen)</b>	11 min	56 m
0.99 km		1	Sla rechts af op <b>Sint-Paulusstraat (Antwerpen)</b>	11 min	136 m
1.12 km		1		13 min	49 m
1.14 km		1	Taxus		
1.14 km		1	Es		
1.17 km		1		14 min	48 m
1.22 km		1	Sla rechts af op <b>Sint-Paulusstraat (Antwerpen)</b>	14 min	92 m

1.31 km		1	Sla rechts af op <b>Lange Koepoortstraat (Antwerpen)</b>	15 min	32 m
1.35 km		1	Sla links af op <b>Kleine Goddaard (Antwerpen)</b>	16 min	131 m
1.48 km		1	Sla rechts af op <b>Engelse Beurs (Antwerpen)</b>	17 min	0 m
1.48 km		1		17 min	0 m
1.48 km		1	Sla rechts af op <b>Engelse Beurs (Antwerpen)</b>	17 min	0 m
1.48 km		1	Ga rechtdoor op <b>Pottenbrug (Antwerpen)</b>	17 min	19 m
1.5 km		1	Ga rechtdoor op <b>Minderbroedersstraat (Antwerpen)</b>	18 min	130 m
1.62 km		1	Amberbomen		
1.63 km		1	Ga rechtdoor op <b>Mutsaardstraat (Antwerpen)</b>	19 min	11 m
1.64 km		1		19 min	69 m
1.67 km		1	Paardenkastanjes		
1.71 km		1		20 min	108 m
1.79 km		1	Haagbeuk		
1.82 km		1		21 min	139 m
1.96 km		1	Ga rechtdoor op <b>Blindestraat (Antwerpen)</b>	23 min	27 m
1.99 km		1	Ga rechtdoor op <b>Prinsstraat (Antwerpen)</b>	23 min	187 m
2.17 km		2	Ga rechtdoor op <b>Pieter van Hobokenstraat (Antwerpen)</b>	26 min	146 m
2.32 km		2	Sla links af op <b>Ossenmarkt (Antwerpen)</b>	27 min	36 m
2.36 km		2	Sla rechts af op <b>Rodestraat (Antwerpen)</b>	28 min	40 m
2.4 km		2	Sla rechts af op <b>Sint-Catharinasteeg (Antwerpen)</b>	28 min	72 m
2.41 km		2	Moerbei		
2.47 km		2	Draai om en ga verder op <b>Sint-Catharinasteeg (Antwerpen)</b>	29 min	72 m
2.54 km		2	Sla links af op <b>Rodestraat (Antwerpen)</b>	30 min	40 m
2.58 km		2	Sla links af op <b>Ossenmarkt (Antwerpen)</b>	31 min	36 m
2.62 km		2	Sla rechts af op <b>Pieter van Hobokenstraat (Antwerpen)</b>	31 min	146 m
2.77 km		2	Sla links af op <b>Prinsesstraat (Antwerpen)</b>	33 min	185 m
2.95 km		2	Sla rechts af op <b>Kipdorp (Antwerpen)</b>	35 min	340 m
3.29 km		2	Ga rechtdoor op <b>Wijngaardbrug (Antwerpen)</b>	39 min	29 m
3.32 km		2	Sla links af op <b>Hendrik Conscienceplein (Antwerpen)</b>	39 min	34 m
3.36 km		2		40 min	38 m
3.37 km		2	Linde		

3.4 km		2	Ga rechtdoor op <b>Wijngaardstraat (Antwerpen)</b>	40 min	88 m
3.48 km		2	Ga rechtdoor op <b>Kaasrui (Antwerpen)</b>	41 min	67 m
3.55 km		2	Ga rechtdoor op <b>Grote Markt (Antwerpen)</b>	42 min	98 m
3.65 km		2		43 min	41 m
3.69 km		2		44 min	